

Maître d'ouvrage
Direction Interdépartementale des Routes - Nord



Dossier de Consultation des Entreprises (DCE)
Entretien de l'assainissement en zones d'accès difficiles
et de waterings DIR Nord/District du Littoral

B5 - Profils en travers types

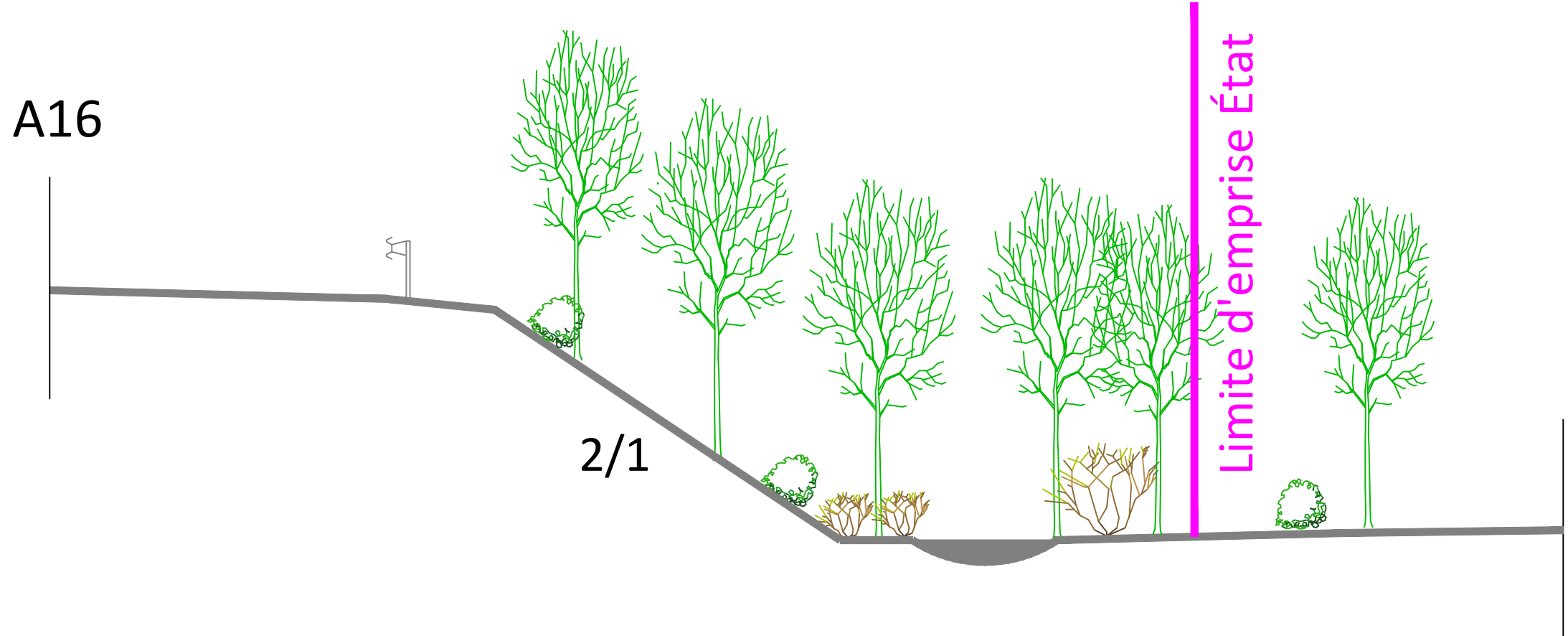
Maître d'oeuvre :
Service d'Ingénierie Routière Secteur Ouest
Immeuble Métroport, 5ème étage
10, place Salvador Allende
CS 40424
59664 Villeneuve d'Ascq cedex
03.20.43.71.71
Sir-Ouest.Dirn@developpement-durable.gouv.fr

Indice : 1a
Z:\Operations\A16\Wateringues\05ProjetDCE\6_4Plans\DCE2025PlansEnVigueur\DWG\B5-ProfilSEnTraversTypesA16Wateringues.dwg

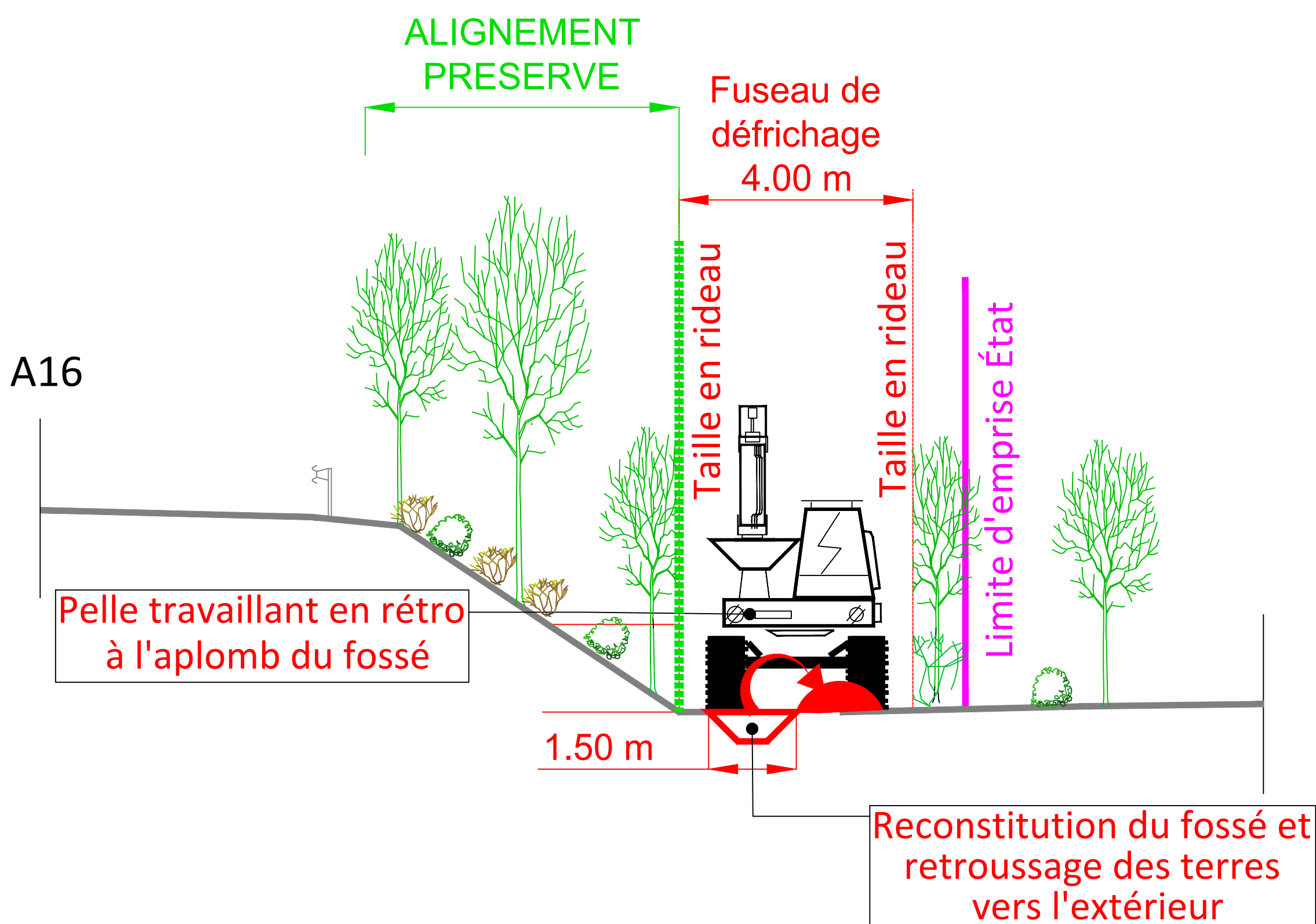
Version	Date	Etablie par	Contrôlée par	Date	Modifications apportées
0a	13/04/2025	BC	KA	13/04/2025	Procédure de curage du fossé en pied de remblai A16
0b	19/04/2025	JLM et DP	CG	19/04/2025	Ajouts de profils en travers types
0c	02/06/2025	DP	CG	02/06/2025	Suite analyse des boues par le Cerema
0d	13/06/2025	DP	CG	13/06/2025	
0e	22/09/2025	JLM	CG	22/09/2025	Corrections CG-KA
1a	30/10/2025	BC	CG	30/10/2025	remarques DDTM62

Cas n°1 applicable aux zones n°2, 4, 5, 6, 10, 11, 12 et 14

Existant



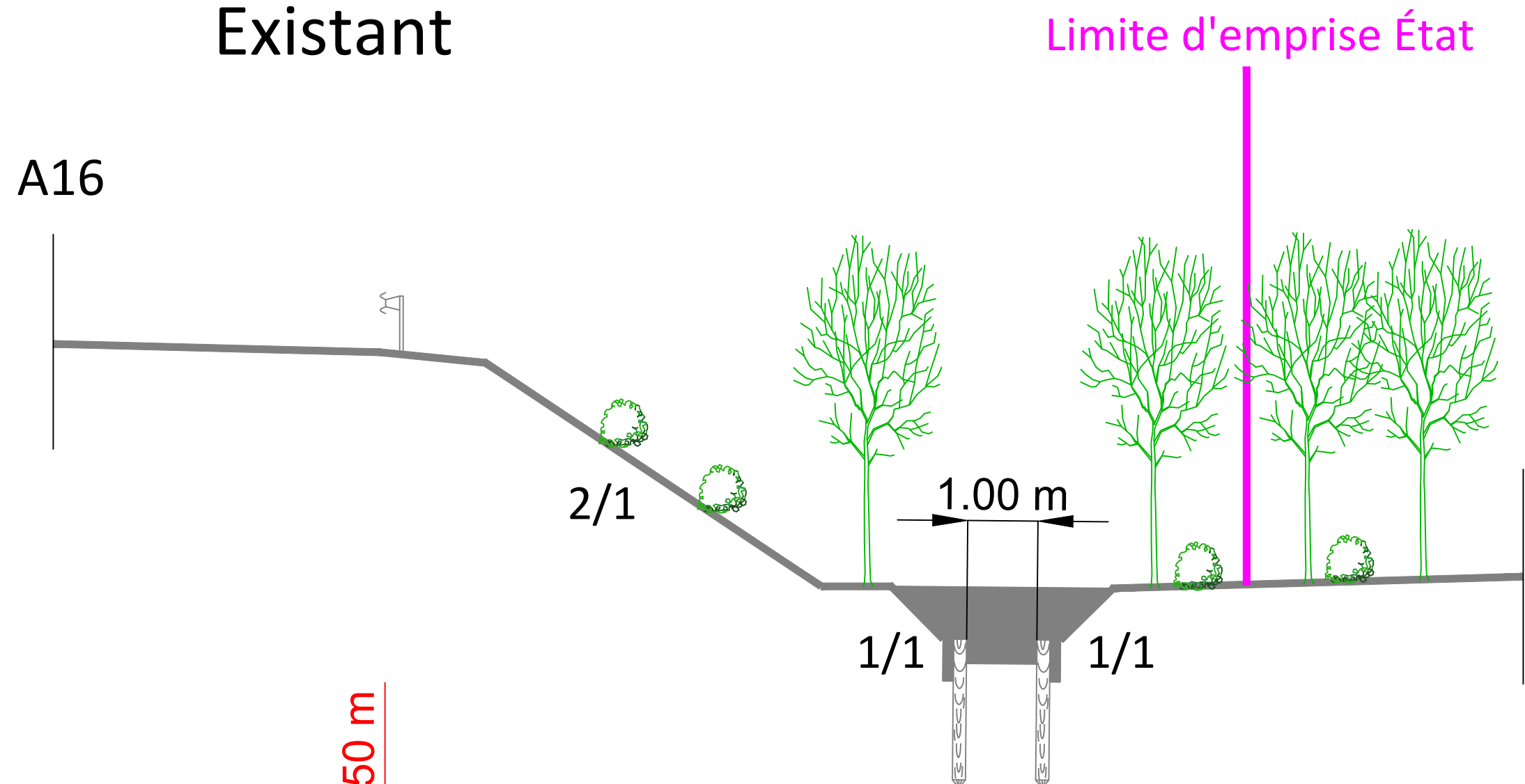
Travaux



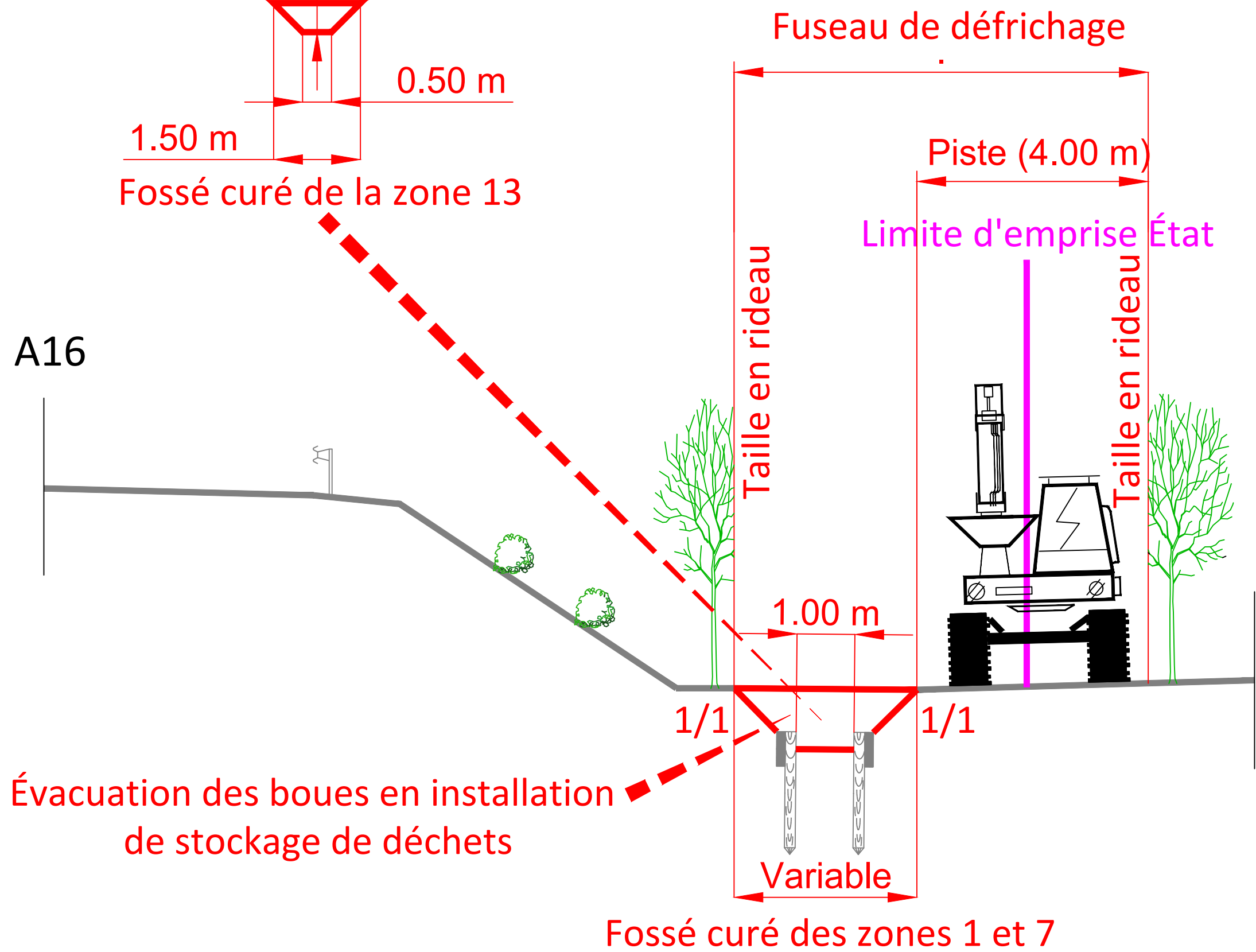
Cas n°2 applicable aux zones n°1,7 et 13

Le fossé de la zone n°13 n'est pas étalonné, ses dimensions sont:
1,50 m x 0,50 m x 0,50 m

Existant

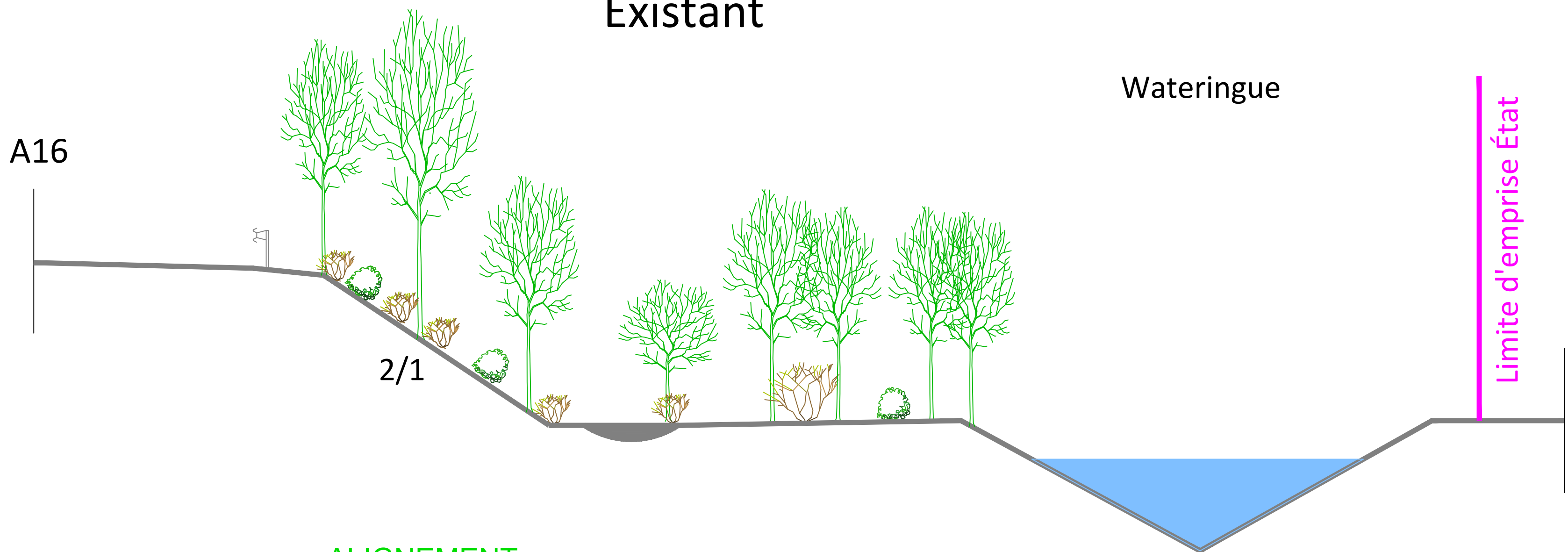


Travaux



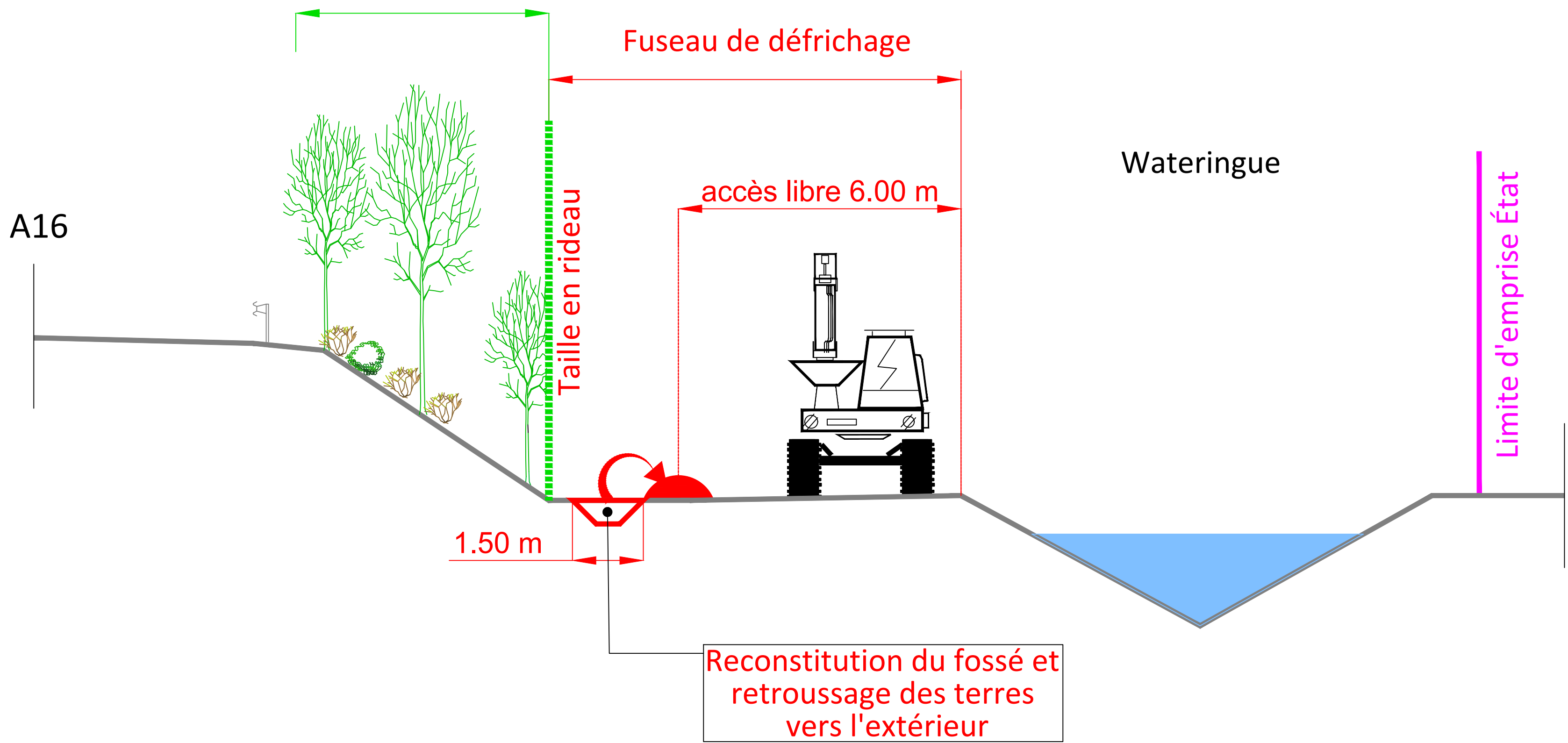
Cas n°3 applicable aux zones n° 8 et 9

Existant



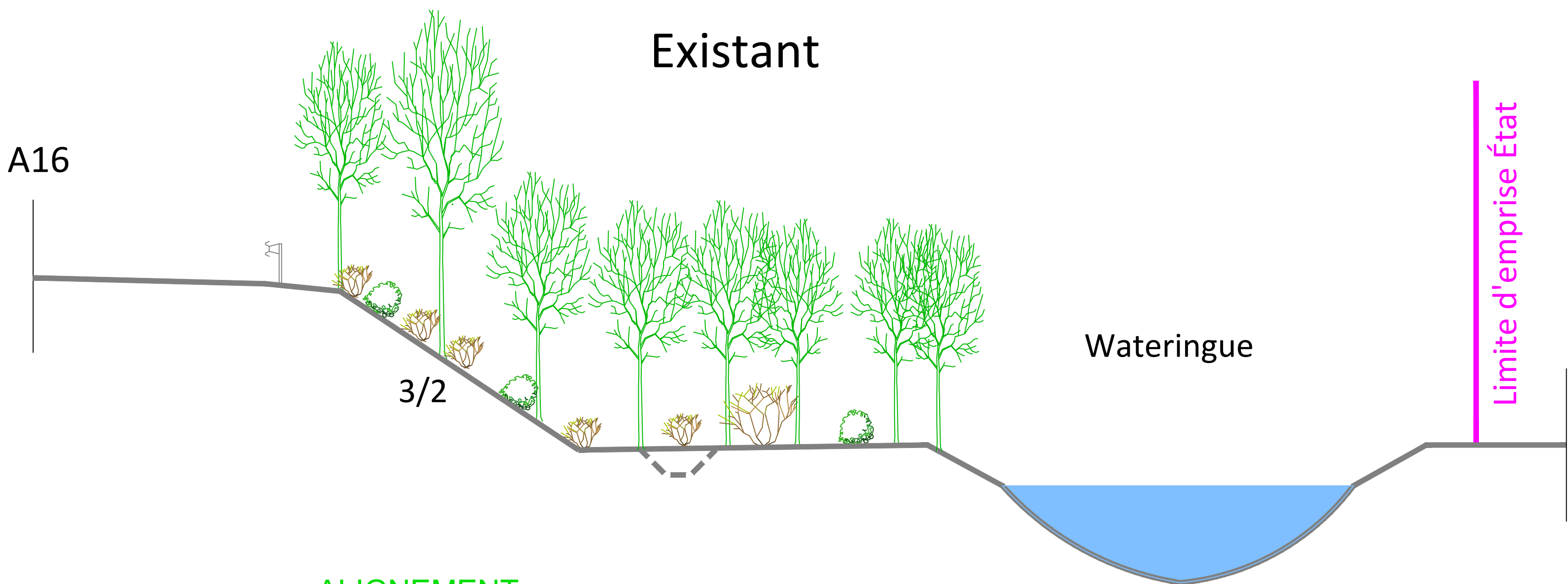
ALIGNEMENT
PRESERVE

Travaux



Cas n°4 applicable à la zone n°15

Existant



ALIGNEMENT
PRESERVE

Travaux

